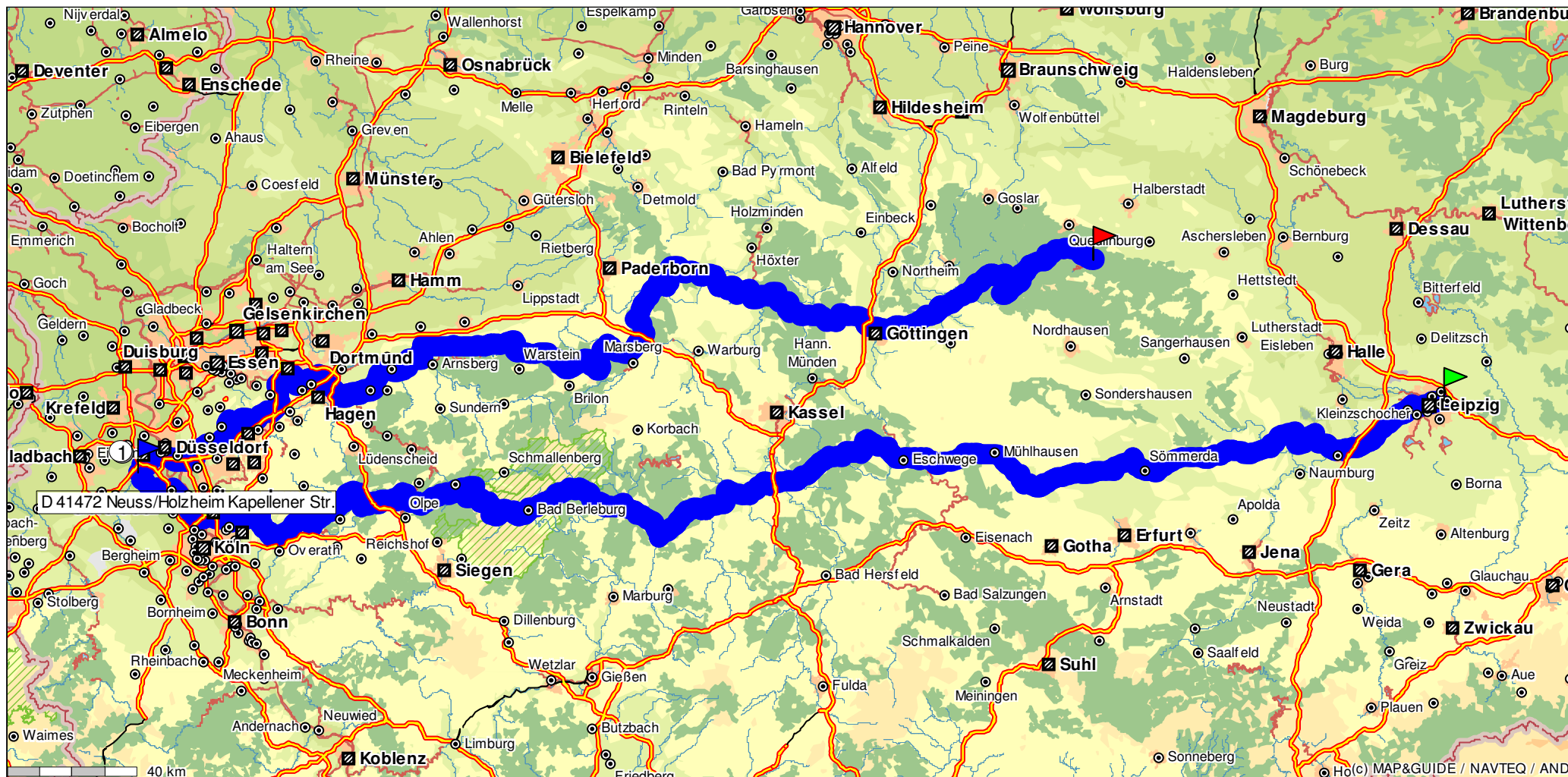














von bei D 04328 Leipzig nach Rappbode-Stausee an der Staumauer / 38889 Rübeland

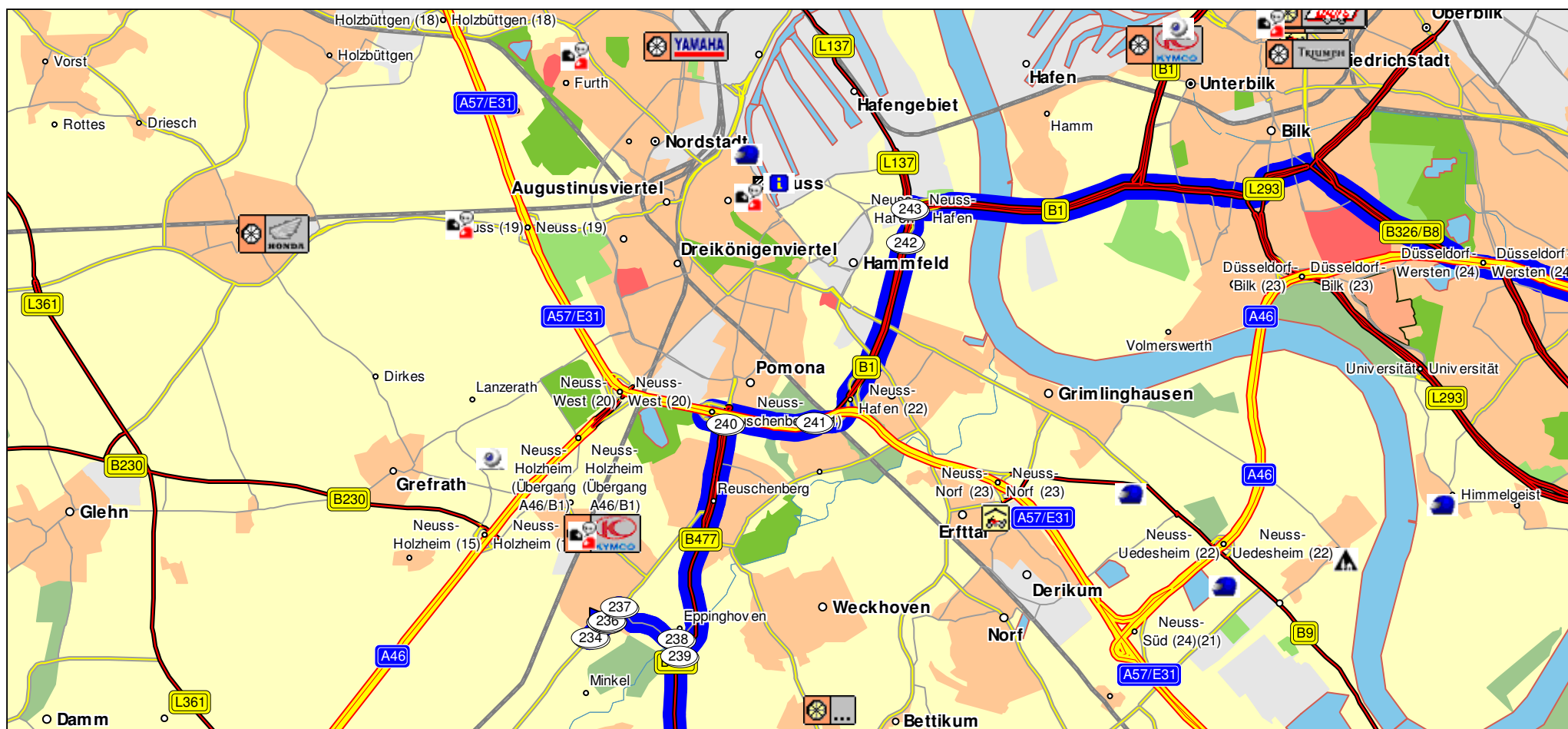
Fahrzeug: Motorrad Tour; Optimierung: 80% auf Zeit; Maut vermeiden












Dauer: 21:09 h; Strecke: 1052,1 km; Kosten: EUR 263,03










Kraftstoffverbrauch: 42,1 l; ø 4,0 l/100 km; Kraftstoffkosten: EUR 54,77



Nr.	Beschreibung	Zeit	km
1	 bei D 04328 Leipzig Richtung Markranstädt	11:04	0,0
2	 in Leipzig halb rechts halten auf B6/ B87 Brandenburger Strasse Richtung Markranstädt	11:09	3,9
3	 rechts abbiegen auf B6/ B87 Brandenburger Strasse Richtung Markranstädt	11:10	4,4
4	 halb links halten auf B87 Willy-Brandt-Platz Richtung Markranstädt	11:11	5,6
5	 rechts abbiegen auf B87 Leibnizstrasse Richtung Markranstädt	11:12	6,5
6	 links abbiegen auf B87 Gustav-Adolf-Strasse Richtung Markranstädt	11:12	6,6
7	 links abbiegen auf B87 Friedrich-Ebert-Strasse Richtung Markranstädt	11:13	7,2
8	 geradeaus weiter auf B87 Jahnallee/ Zeppelinbrücke Richtung Markranstädt	11:14	8,0
9	 geradeaus weiter auf B87 Jahnallee Richtung Markranstädt	11:14	8,1
10	 links abbiegen auf B87 Lützner Strasse Richtung Markranstädt	11:15	8,4
11	 rechts abbiegen auf B87 Merseburger Strasse Richtung Markranstädt	11:16	9,6
12	 links abbiegen auf B87 Schomburgkstrasse Richtung Markranstädt	11:19	11,8



Nr.	Beschreibung	Zeit	km
233	 2.Möglichkeit aus Kreisverkehr ausfahren auf Kapellener Strasse (L201) Richtung D 41472 Neuss/ Holzheim Kapellener Str.	22:59	579,2
234	 D 41472 Neuss/ Holzheim Kapellener Str. Richtung Reuschenberg	22:59	579,4
235	 einfahren in Kreisverkehr Richtung Reuschenberg	22:59	579,7
236	 2.Möglichkeit aus Kreisverkehr ausfahren auf Kapellener Strasse (L201) Richtung Reuschenberg	23:00	579,7
237	 rechts abbiegen auf Eppinghovener Strasse (L154) Richtung Reuschenberg	23:00	579,9
238	 rechts abbiegen auf Eppinghovener Strasse (L154) Richtung Reuschenberg	23:01	580,7
239	 links abbiegen auf B477 Bergheimer Strasse Richtung Reuschenberg	23:02	581,0
240	 bei AS Neuss-Reuschenberg (21) links auffahren auf A57/ E31 Richtung AD Neuss-Hafen (22)	23:05	583,8
241	 am AD Neuss-Hafen (22) halb rechts abfahren auf B1 Richtung Neuss-Hafen/ Düsseldorf	23:06	585,3
242	 bei AS Neuss-Hafen rechts halten auf B1 Willy-Brandt-Brücke Richtung Neuss-Hafen	23:09	587,8
243	 rechts abbiegen auf B1 Willy-Brandt-Brücke Richtung Düsseldorf	23:09	588,2

Nr.	Beschreibung	Zeit	km
398	 rechts abbiegen auf L100 Richtung Drei Annen Hohne	07:47	1032,6
399	 rechts abbiegen auf Drei Annen Hohne (L354) Richtung Drei Annen Hohne	07:54	1037,2
400	 in Elbingerode (Harz) halb rechts halten auf Alte Waldbreite (L354) Richtung Rübeland	08:00	1041,9
401	 links abbiegen auf B27 Wasserstrasse Richtung Rübeland	08:01	1042,2
402	 in Rübeland rechts abbiegen auf Hasselfelder Strasse (L96) Richtung Rappbode-Stausee an der Staumauer / 38889 Rübeland	08:06	1046,3
403	 links abbiegen auf Hasselfelder Strasse (L96) Richtung Rappbode-Stausee an der Staumauer / 38889 Rübeland	08:06	1046,4
404	 halb rechts halten auf L96 Richtung Rappbode-Stausee an der Staumauer / 38889 Rübeland	08:07	1046,7
405	 links abbiegen Richtung Rappbode-Stausee an der Staumauer / 38889 Rübeland	08:13	1049,9
406	 Rappbode-Stausee an der Staumauer, D38889 Rübeland, Richtung	08:14	1052,1